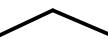

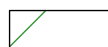







LEGENDA

-  Confine comunale
-  Confine Parco Agricolo Sud Milano (PASM)
-  Territori agricoli di cintura metropolitana art. 25 PASM

SUPERFICIE URBANIZZABILE RIDESTINATA A SUPERFICIE AGRICOLA CON LA PRESENTE VARIANTE GENERALE

 <b>A</b>	porzione ex TR7	2.508,00 mq
 <b>B</b>	porzione ex TR6	6.431,00 mq
 <b>C</b>	porzione ex PA via Volta	1.688,00 mq
 <b>D</b>	aree a verde naturale	3.250,00 mq
 <b>E</b>	aree a verde naturale	2.560,00 mq
<b>SOMMANO tot.</b>		<b>16.437,00 mq</b>

**BILANCIO ECOLOGICO DI SUOLO:\*\* 16.437,00 mq**

\*\* Bilancio ecologico del suolo (ex art. 2, comma 1, lettera d) l.r. 31/14

E' la differenza tra la superficie agricola che viene trasformata per la prima volta dagli strumenti di governo del territorio e la superficie urbanizzata e urbanizzabile che viene contestualmente ridestinata nel medesimo strumento urbanistico a superficie agricola.


Ai sensi di legge, se il bilancio ecologico del suolo è pari a zero, il consumo di suolo è pari a zero.

La rinaturalizzazione o il recupero a fini ricreativi degli ambiti di escavazione e delle porzioni di territorio interessate da autorizzazione di carattere temporaneo riferite ad attività extraagricole, non concorre alla verifica del bilancio ecologico del suolo.

Non concorrono nemmeno le aree urbanizzate e urbanizzabili per interventi pubblici e di interesse pubblico o generale di rilevanza sovracomunale per i quali non trovano applicazione le soglie di riduzione di suolo ai sensi della l.r. 31/20214, art. 2 comma 4

**NOTA BENE**  
Tutte le superfici sono state ricalcolate sul nuovo database topografico utilizzato per la redazione della presente variante

**Comune di Binasco**  
Città Metropolitana di Milano  
Regione Lombardia



**Piano di Governo del Territorio (P.G.T.)**  
(legge regionale 11 marzo 2005, n. 12)

**VARIANTE GENERALE 2024**

**Nuovo Documento di Piano e Varianti al Piano dei Servizi e al Piano delle Regole**

DP/p. 07c  
Bilancio ecologico del suolo

scala 1:5000  
data 28 ottobre 2025  
aggiornamenti

Sindaco: *Liana Castaldo*  
Assessore all'urbanistica: *Marco Marchioni*  
Responsabile Area Tecnica: *Gabriella Broglio*

Tecnico redattore:



Documento di piano